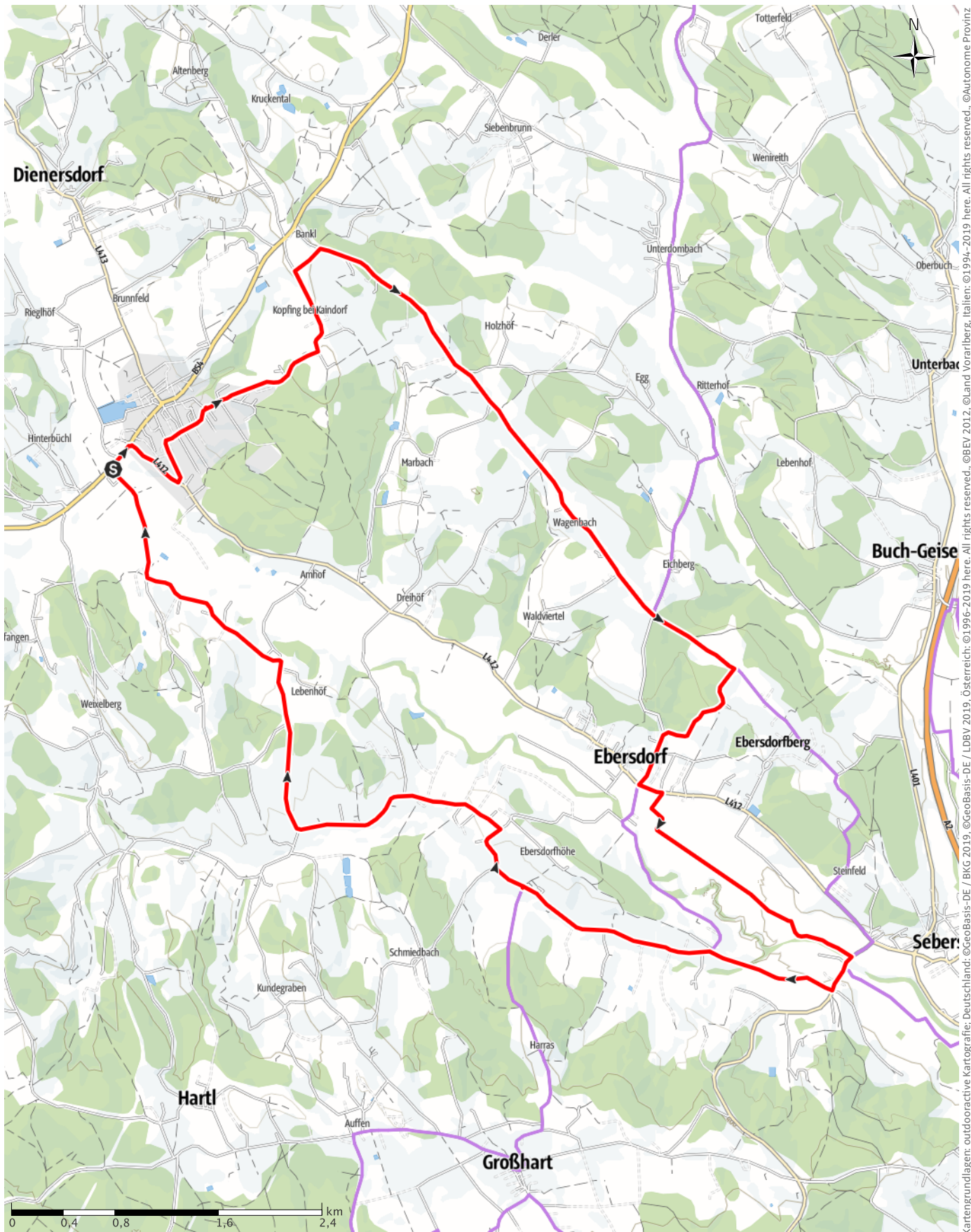


# Ökoregion Kaindorf Hopfen-Tour

↔ 21,3km | ⌚ 1:31h | 🏔️ 152m | 📏 146m | Schwierigkeit -



Kartengrundlagen: outdooractive Kartografie; Deutschland: ©GeoBasis-DE / BKG 2019, Österreich: ©1996-2019 here, All rights reserved, ©BBEV 2012, ©Land Vorarlberg, Italien: ©1994-2019 here, All rights reserved, ©Autonome Provinz Bozen – Südtirol – Abteilung Natur, Landschaft und Raumentwicklung, ©Cartago S.R.L., Schweiz: Geodata ©swisstopo, ©BAFU – Bundesamt für Umwelt Kartengrundlagen: outdooractive Kartografie, OpenStreetMap (www.openstreetmap.org) Mitwirkende, CC-BY-SA (www.creativecommons.org)

# Ökoregion Kaindorf Hopfen-Tour

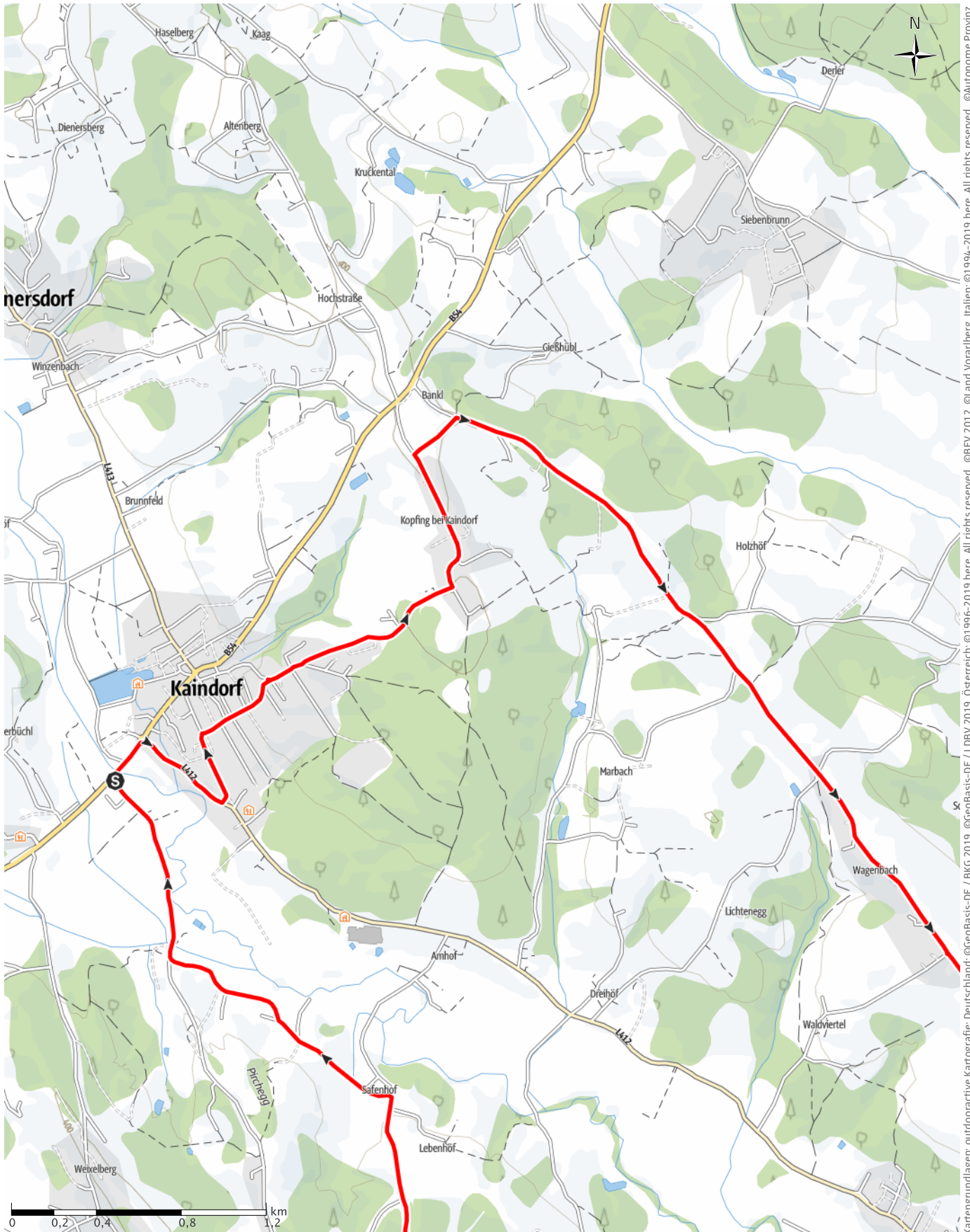
↔ 21,3km

🕒 1:31h

▲ 152m

▼ 146m

Schwierigkeit -



Kartengrundlagen: outdooractive Kartografie; Deutschland: ©GeoBasis-DE / BKG 2019, ©GeoBasis-DE / LDBV 2019, Österreich: ©1996-2019 here, All rights reserved. ©BBEV 2012, ©Land Vorarlberg, Italien: ©1994-2019 here, All rights reserved. ©Autonome Provinz Bozen – Südtirol – Abteilung Natur, Landschaft und Raumentwicklung, ©Cartago S.R.L., Schweiz: Geodata ©swisstopo, ©BAFU – Bundesamt für Umwelt Kartengrundlagen: outdooractive Kartografie, OpenStreetMap, ©OpenStreetMap (www.openstreetmap.org) Mitwirkende, CC-BY-SA (www.creativecommons.org)

# Ökoregion Kaindorf Hopfen-Tour

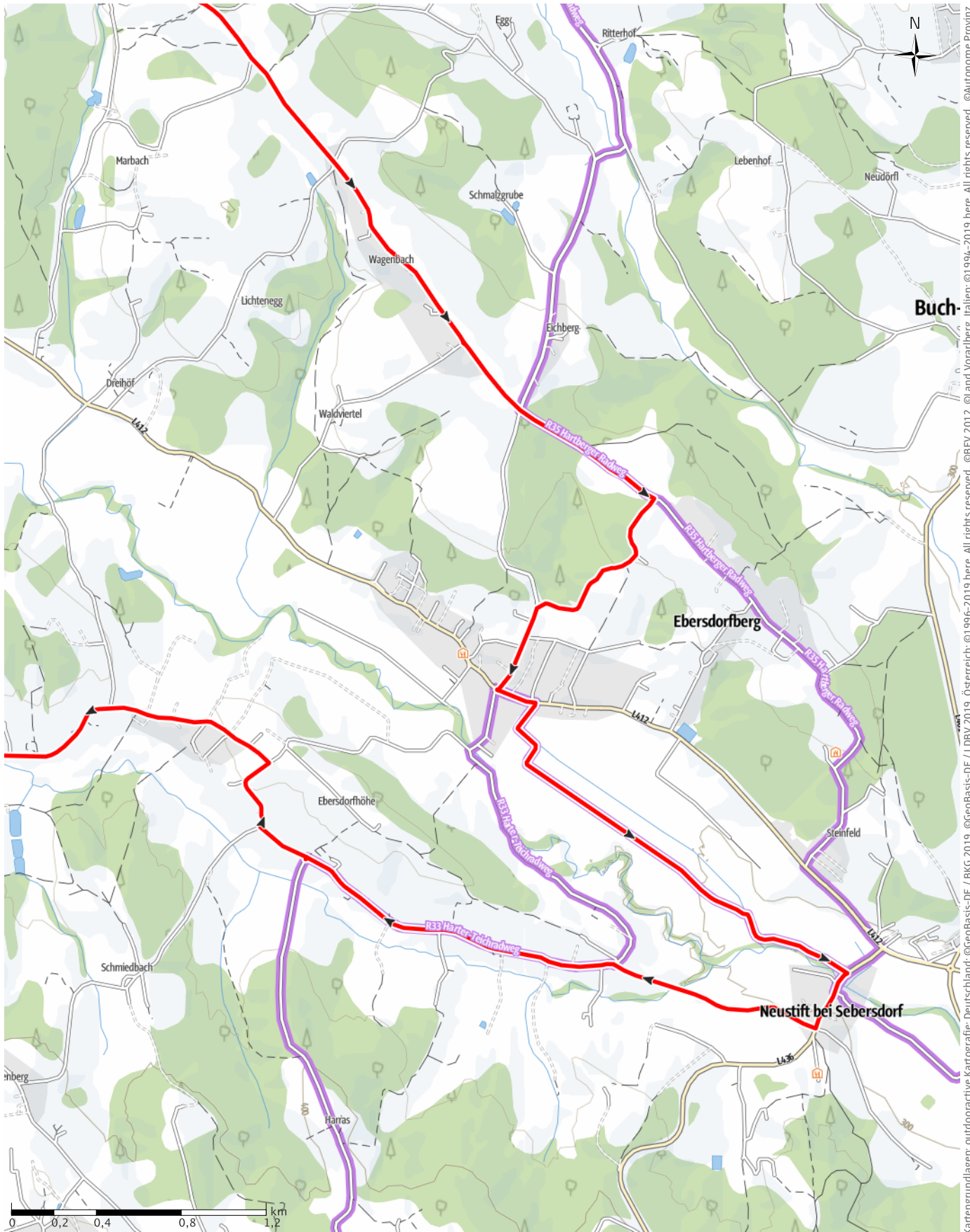
↔ 21,3km

🕒 1:31h

▲ 152m

▼ 146m

Schwierigkeit -



Kartengrundlagen: outdooractive Kartografie; Deutschland: ©GeoBasis-DE / BKG 2019, ©GeoBasis-DE / LDBV 2019, Österreich: ©1996-2019 here. All rights reserved. ©BBEV 2012, ©Land Vorarlberg, Italien: ©1994-2019 here. All rights reserved. ©Autonome Provinz Bozen – Südtirol – Abteilung Natur, Landschaft und Raumentwicklung, © Cartago S.R.L., Schweiz: Geodata ©swisstopo, ©BAFU – Bundesamt für Umwelt Kartengrundlagen: outdooractive Kartografie, OpenStreetMap, ©OpenStreetMap.org (www.openstreetmap.org) Mitwirkende, CC-BY-SA (www.creativecommons.org)

# Ökoregion Kaindorf Hopfen-Tour

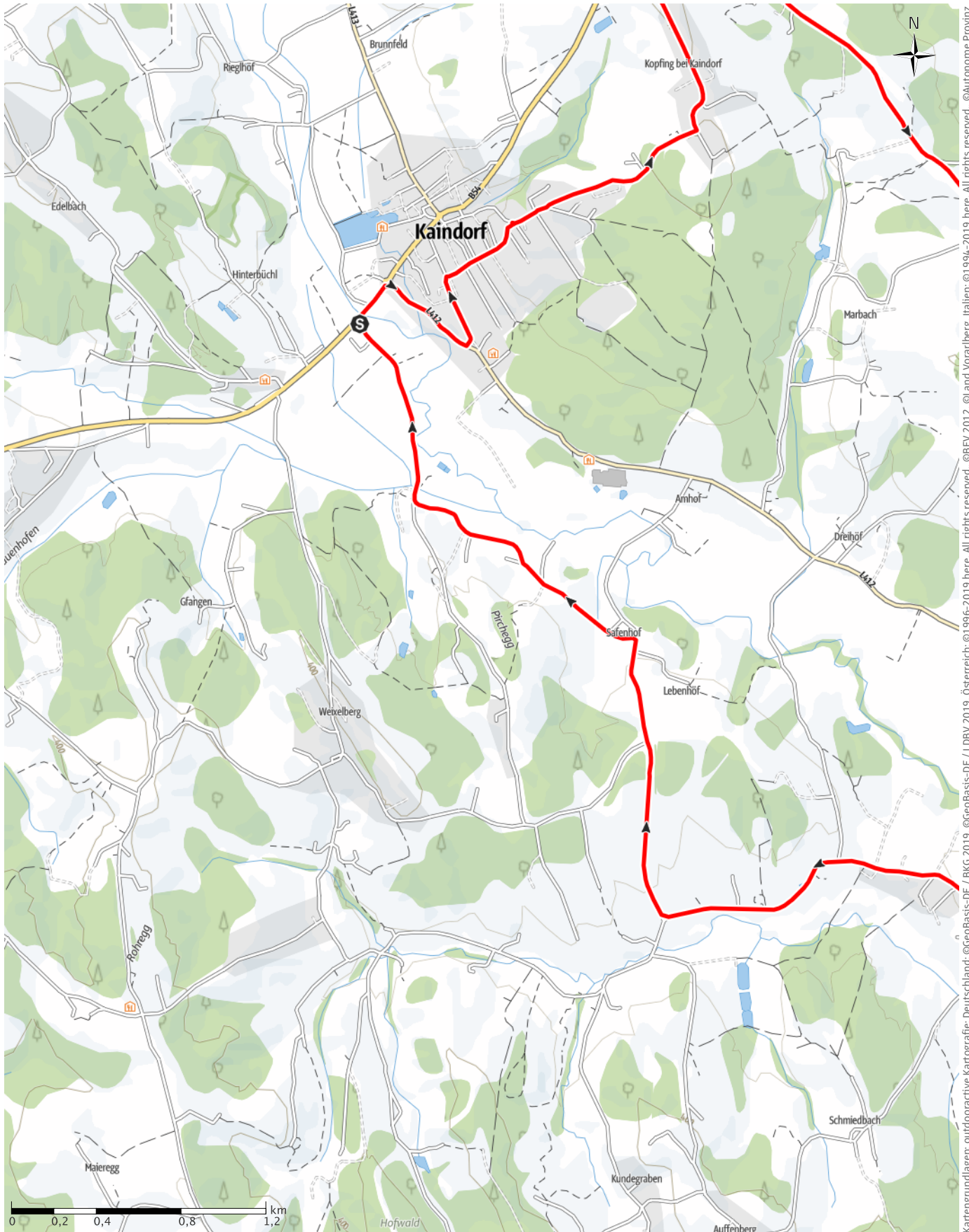
↔ 21,3km

🕒 1:31h

🏔️ 152m

🏔️ 146m

Schwierigkeit -



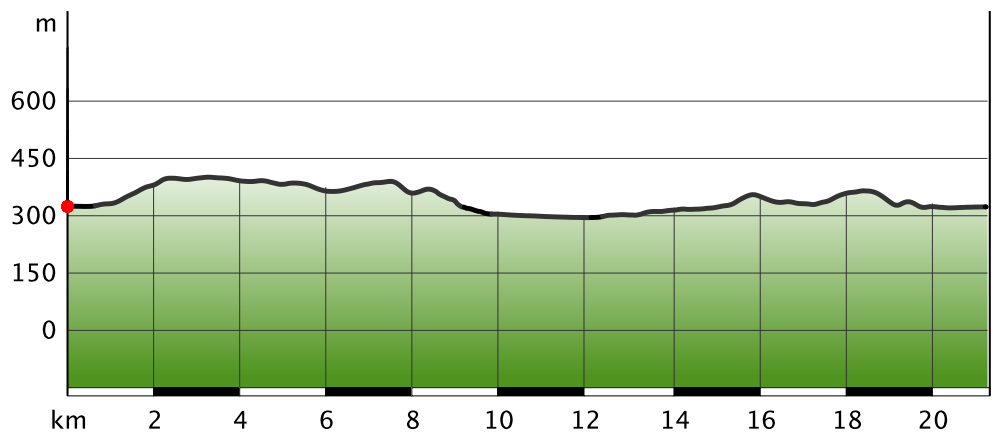
Kartengrundlagen: outdooractive Kartografie; Deutschland: ©GeoBasis-DE / LDBV 2019, Österreich: ©1996-2019 here. All rights reserved. ©BBEV 2012, ©Land Vorarlberg, Italien: ©1994-2019 here. All rights reserved. ©Autonome Provinz Bozen – Südtirol – Abteilung Natur, Landschaft und Raumentwicklung, ©Cartago S.R.L., Schweiz: Geodata ©swisstopo, ©BAFU – Bundesamt für Umwelt Kartengrundlagen: outdooractive Kartografie, OpenStreetMap, ©OpenStreetMap (www.openstreetmap.org) Mitwirkende, CC-BY-SA (www.creativecommons.org)

# Ökoregion Kaindorf Hopfen-Tour

## Wegart

Asphalt	19,6km
Straße	1,7km

## Höhenprofil



## Tourdaten

### Radtour

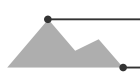
Strecke	↔	21,3 km
Dauer	🕒	1:31 h
Aufstieg	⬆️	152 m
Abstieg	⬇️	146 m

Schwierigkeit -

Kondition ●●●●●

Technik ●●●●●

Höhenlage



403m

298m

## Beste Jahreszeit

JAN | FEB | MÄR  
 APR | MAI | JUN  
 JUL | AUG | SEP  
 OKT | NOV | DEZ

## Bewertungen

**Autoren**

Erlebnis ●●●●●

Landschaft ●●●●●

## Weitere Tourdaten

### Auszeichnungen

 Rundtour



Quelle  
 Oststeiermark – TV  
 Hartbergerland  
 Alleegasse 6  
 8230 Hartberg  
 Telefon +43 (0)3332 603 300  
 Fax  
<http://www.oststeiermark.com>

## Tour zum Mitnehmen für iPhone und Android



QR-Code scannen und diese Tour offline speichern, mit Freunden teilen und mehr ...