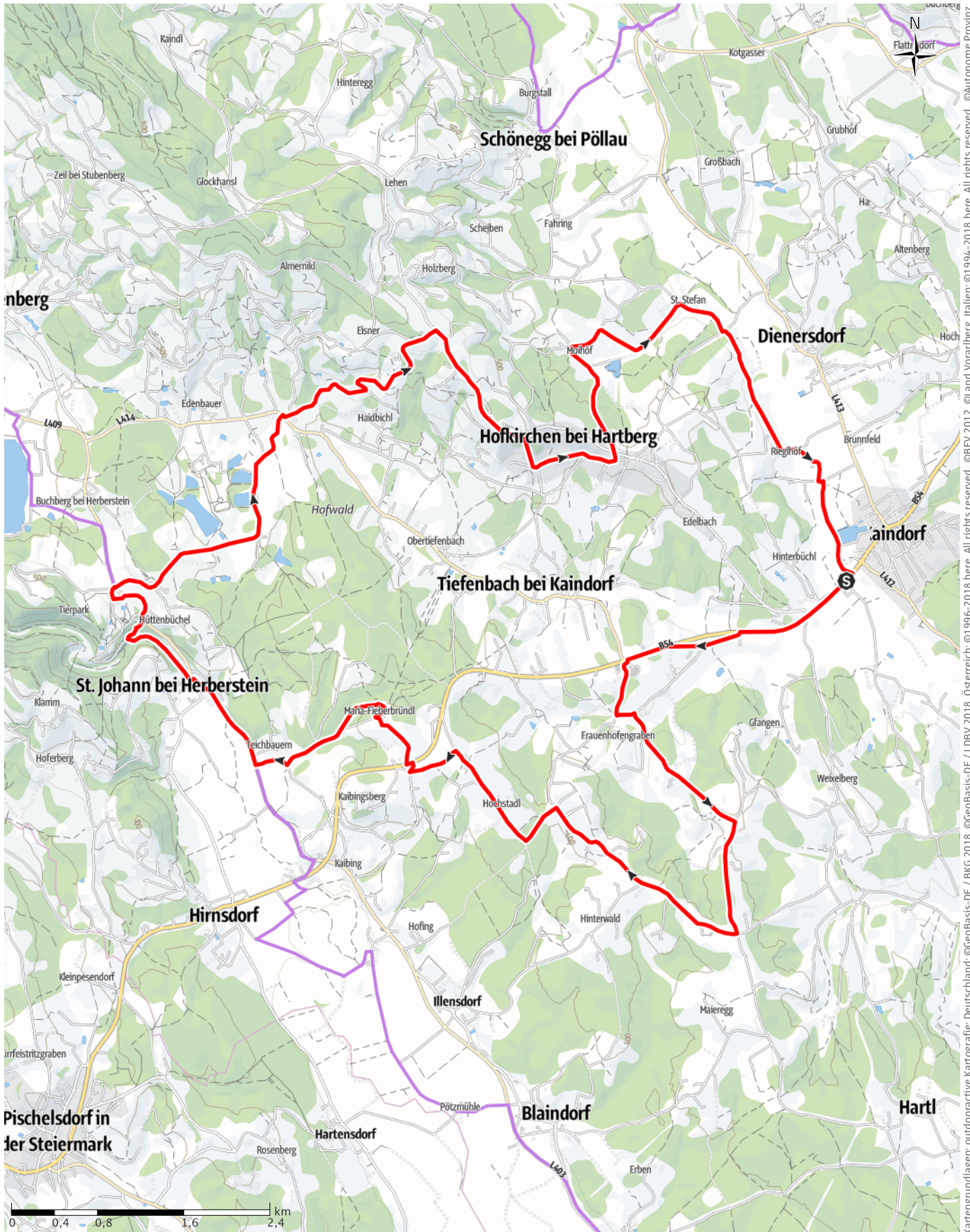


# Ökoregion Kaindorf Wasser- und Wein-Tour mit Vockenberg-Schleife

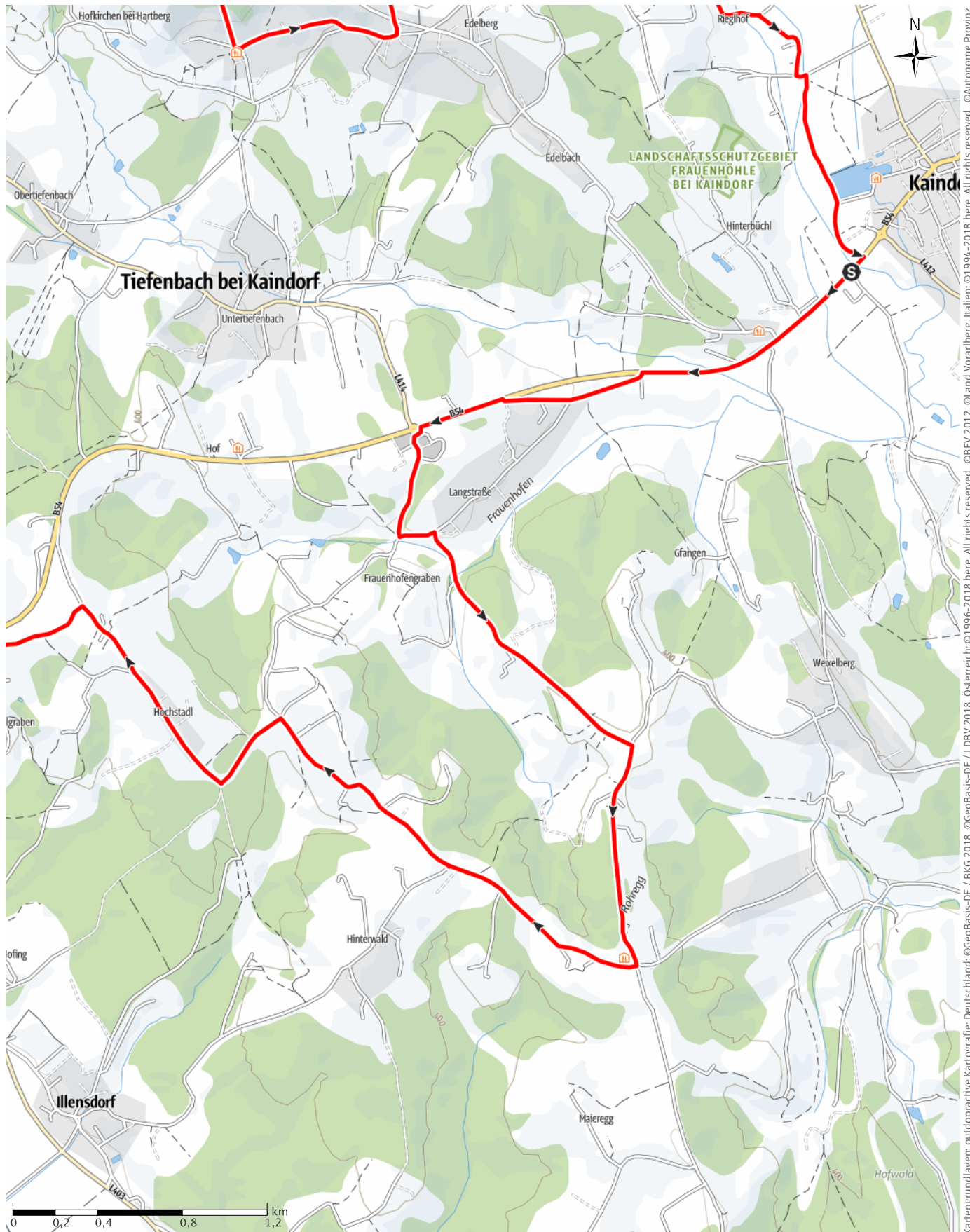
↔ 28,7km | ⌚ 2:22Std | ↗ 462m | ↘ 462m | Schwierigkeit -



Kartengrundlagen: outdooractive Kartografie; Deutschland: ©GeoBasis-DE / LDBV 2018, ©GeoBasis-DE / BKG 2018, ©GeoBasis-DE / LDBV 2018, Österreich: ©1996-2018 here, All rights reserved, ©BBE 2012, ©Land Vorarlberg, Italien: ©1994-2018 here, All rights reserved, ©Autonome Provinz Bozen – Südtirol – Abteilung Natur, Landschaft und Raumentwicklung, © Präzisionsdaten 4LAND, Schweiz: Geodata, ©swisstopo Kartengrundlagen: outdooractive Kartografie; OpenStreetMap (www.openstreetmap.org) Mitwirkende, CC-BY-SA (www.creativecommons.org)

# Ökoregion Kaindorf Wasser und Wein Tour mit ...

← 28,7km | ⌚ 2:22Std | ▲ 462m | ▼ 462m | Schwierigkeit -



Kartengrundlagen: outdooractive Kartografie; Deutschland: ©GeoBasis-DE / BKG 2018, ©GeoBasis-DE / LDBV 2018, Österreich: ©1996-2018 here. All rights reserved. ©BBEV 2012, ©Land Vorarlberg, Italien: ©1994-2018 here. All rights reserved. ©Autonome Provinz Bozen – Südtirol – Abteilung Natur, Landschaft und Raumentwicklung, © Präzisionsdaten 4LAND, Schweiz: Geodata ©swisstopo Kartengrundlagen: outdooractive Kartografie; OpenStreetMap (www.openstreetmap.org) Mitwirkende, CC-BY-SA (www.creativecommons.org)

# Ökoregion Kaindorf Wasser und Wein Tour mit ...

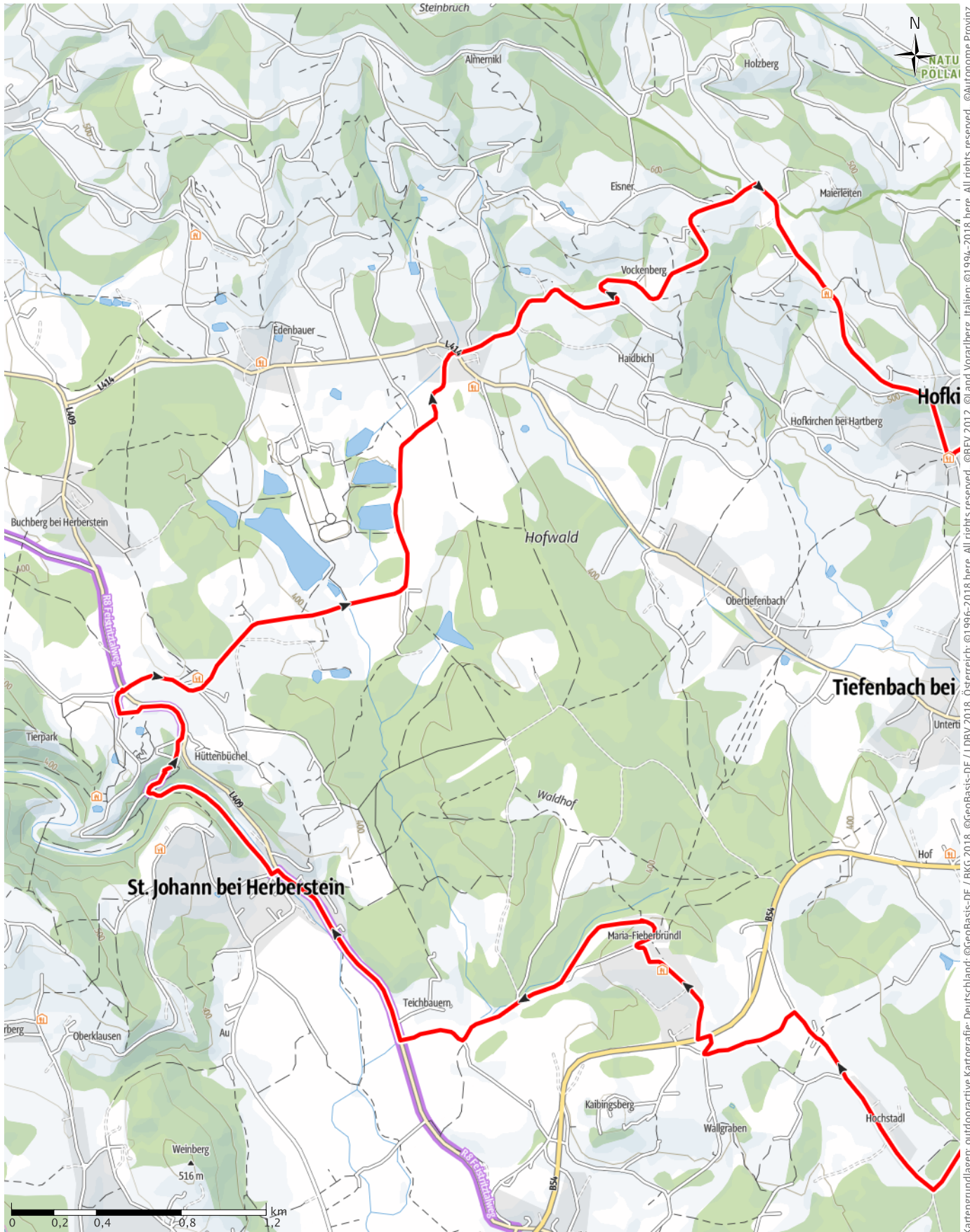
→ 28,7km

🕒 2:22Std

⬆️ 462m

⬆️ 462m

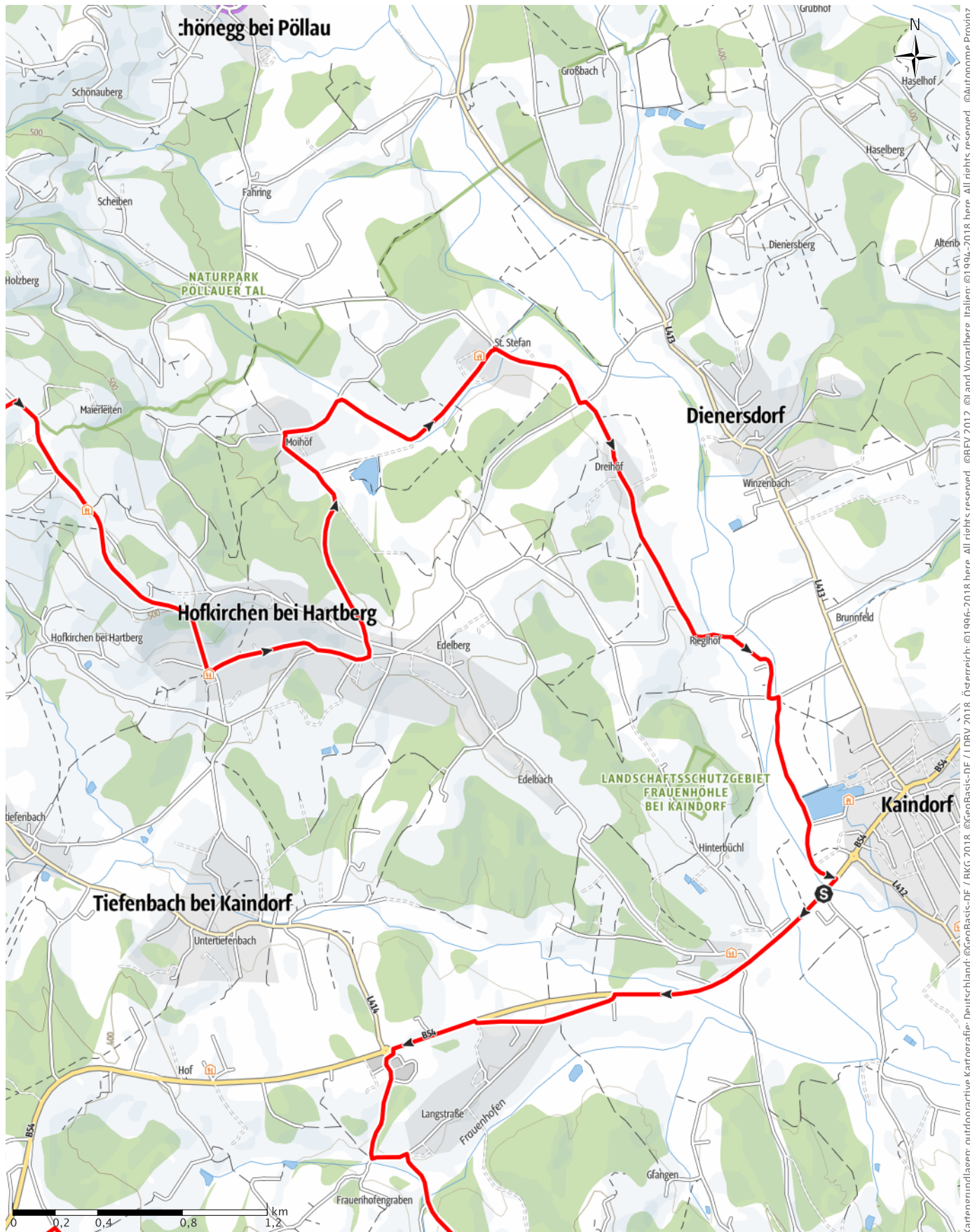
Schwierigkeit -



Kartengrundlagen: outdooractive Kartografie; Deutschland: ©GeoBasis-DE / BKG 2018, ©GeoBasis-DE / LDBV 2018, Österreich: ©BBEV 2012, ©Land Vorarlberg, Italien: ©1994-2018 here. All rights reserved. ©Autonome Provinz Bozen – Südtirol – Abteilung Natur, Landschaft und Raumentwicklung, © Präzisionsdaten 4LAND, Schweiz: Geodata, ©swisstopo Kartengrundlagen: outdooractive Kartografie; OpenStreetMap (www.openstreetmap.org) Mitwirkende, CC-BY-SA (www.creativecommons.org)

# Ökoregion Kaindorf Wasser und Wein Tour mit ...

→ 28,7km | ⌚ 2:22Std | ▲ 462m | ▼ 462m | Schwierigkeit -



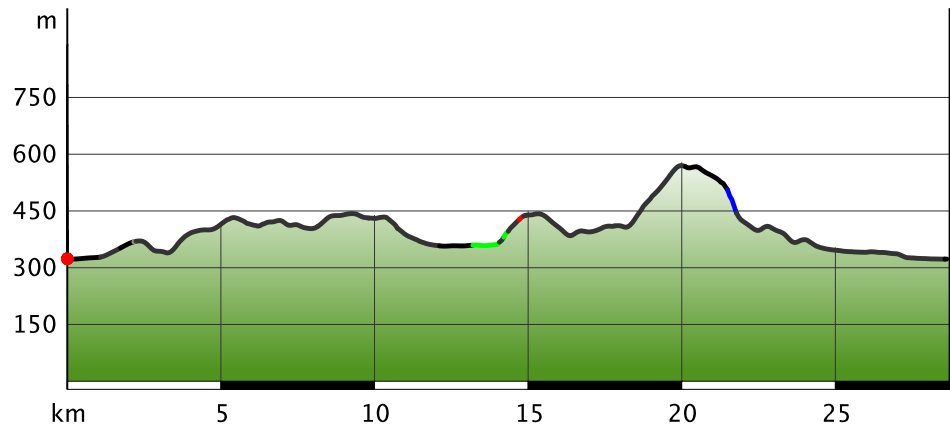
Kartengrundlagen: outdooractive Kartografie; Deutschland: ©GeoBasis-DE / BKG 2018, ©GeoBasis-DE / LDBV 2018, Österreich: ©1996-2018 here, All rights reserved. ©BBEV 2012, ©Land Vorarlberg, Italien: ©1994-2018 here, All rights reserved. ©Autonome Provinz Bozen – Südtirol – Abteilung Natur, Landschaft und Raumentwicklung, © Präzisionsdaten 4LAND, Schweiz: Geodata, ©swisstopo Kartengrundlagen: outdooractive Kartografie; OpenStreetMap (www.openstreetmap.org) Mitwirkende, CC-BY-SA (www.creativecommons.org)

# Ökoregion Kaindorf Wasser und Wein Tour mit ...

## Wegart

Asphalt	23km
Schotterweg	0,3km
Weg	1km
Pfad	0,1km
Straße	4,2km

## Höhenprofil



## Tourdaten

### Radtour

Strecke ↔ 28,7 km

Dauer ⌚ 2:22 Std

Aufstieg ▲ 462 m

Abstieg ▼ 462 m

Schwierigkeit -

Kondition ●●●●●

Technik ●●●●●

Höhenlage



## Beste Jahreszeit

JAN | FEB | MÄR  
 APR | MAI | JUN  
 JUL | AUG | SEP  
 OKT | NOV | DEZ

## Bewertungen

### Autoren

Erlebnis ●●●●●

Landschaft ●●●●●

## Weitere Tourdaten



Quelle  
 Oststeiermark – TV  
 Hartbergerland  
 Alleegasse 6  
 8230 Hartberg  
 Telefon +43 (0)3332 603 300  
 Fax  
<http://www.oststeiermark.com>

## Tour zum Mitnehmen für iPhone und Android



QR-Code scannen und diese Tour offline speichern, mit Freunden teilen und mehr ...